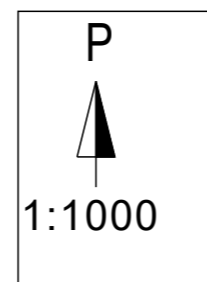
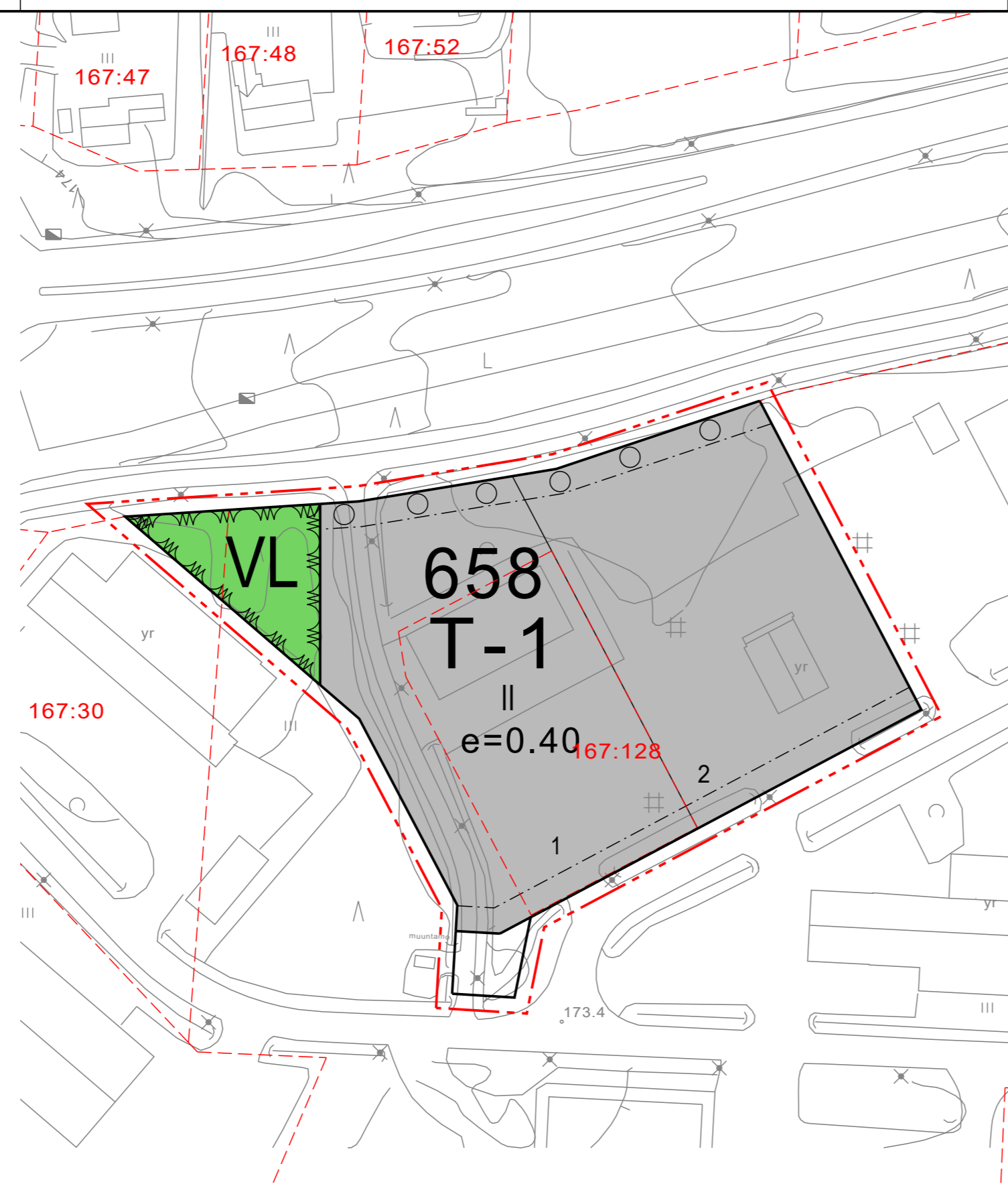
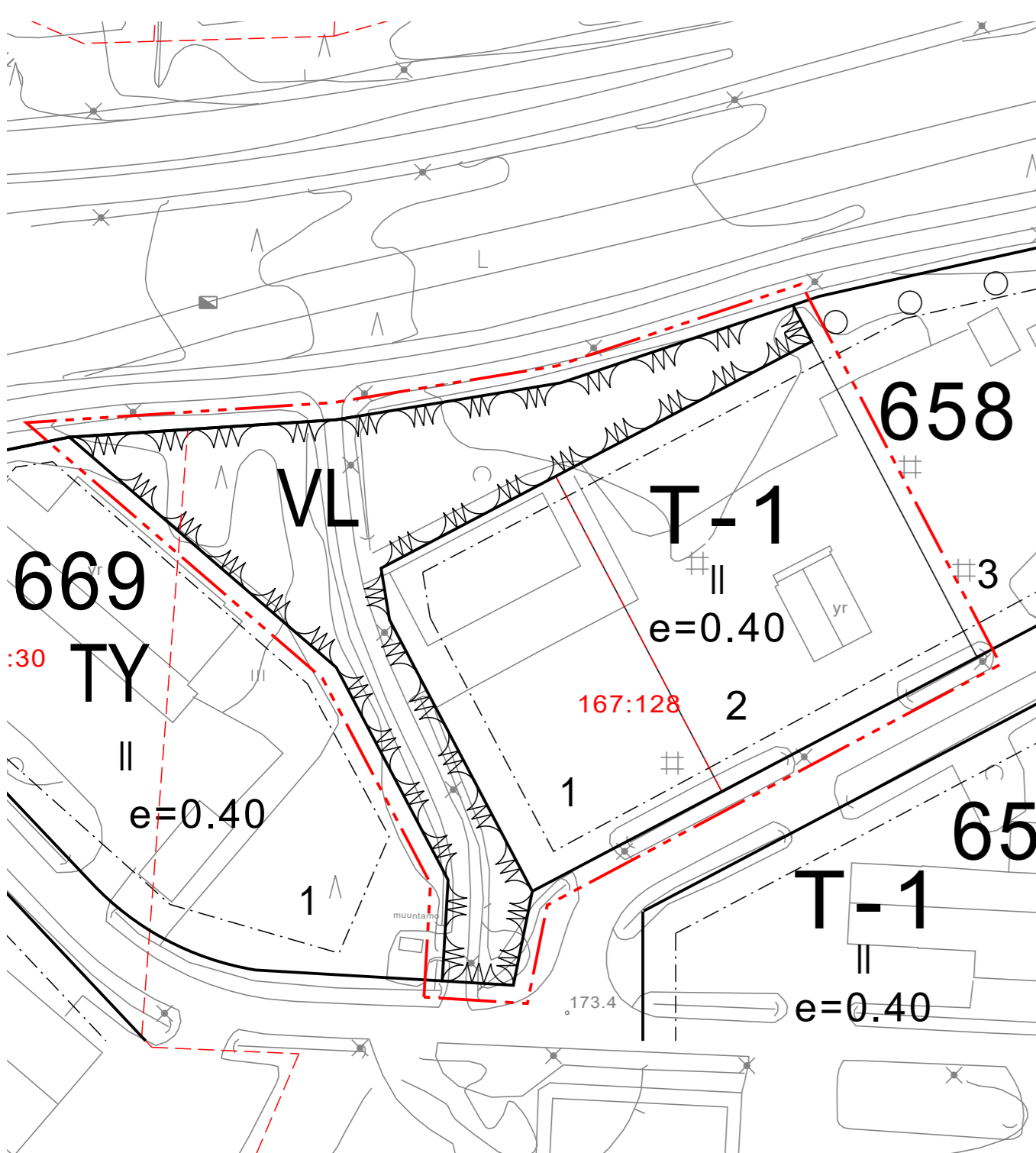


Ote voimassa olevasta asemakaavasta,
jota muutetaan 1:1000



Asemakaavamerkinntät ja määräykset:



Teollisuus- ja varastorakennusten korttelialue.
Tontille saa sijoittaa myös tontin pääasiallista käyttöä
palvelevia toimisto- ja myymälätiloja.




Lähivirkistysalue.



3 m kaava-alueen rajan ulkopuolella oleva viiva.



Korttelin, korttelinosan ja alueen raja.



Osa-alueen raja.



Ohjeellinen tontin raja.

658

Korttelin numero.

1


Ohjeellisen tontin numero.

||

Roomalainen numero osoittaa rakennusten, rakennuksen tai sen osan
suurimman sallitun kerrosluvun.

e=0.40


Tehokkuusluku eli kerrosalan suhde tontin pinta-alaan.



Rakennusala.



Säilytettävä/istutettava puurivi.



Katu.



KUHMON KAUPUNKI

SORMULAN TEOLLISUUSALUEEN KORTTELIN 658
TONTTIEN 1 JA 2 ASEMAKAAVAMUUTOS

Asemakaavan muutos koskee korttelin 658 tontteja 1 ja 2 sekä niihin rajoittuvia
katu- ja virkistysalueita.

Asemakaavan pohjakartta täyttää MRL:n 54a §:n asettamat vaatimukset ja
on ajantasainen.

Maanmittausinsinööri ____.2023 § __

Kuhmossa 14.11.2023

Mika Hakkarainen
Maanmittausinsinööri

Hyväksytty Kuhmon kaupunginhallituksessa ____.2023 § __
Hyväksytty Kuhmon kaupunginvaltuustossa ____.2023 § __