

KUHMON KAUPUNKI

Asemakaavan muutos Leipurintie 20

Asemakaavan muutos koskee korttelin 658 osaa.

Asemakaavan pohjakartta täyttää MRL:n 54a §:n asettamat vaatimukset ja on ajantasainen.

Maanmittausinsinööri ___..2022 § ___

Hyväksytty Kuhmon kaupunginvaltuustossa ___..2022 § ___

Asemakaavamerkinnot ja määräykset:



Teollisuus- ja varastorakennusten korttelialue.
Tontille saa sijoittaa myös tontin pääasiallista käyttöä palvelevia toimisto- ja myymälätiloja.



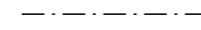
Lähivirkistysalue.




3 m kaava-alueen rajan ulkopuolella oleva viiva.



Korttelin, korttelinosan ja alueen raja.



Osa-alueen raja.



Ohjeellinen tontin raja.

2

Ohjeellisen tontin numero.

I


Roomalainen numero osoittaa rakennusten, rakennuksen tai sen osan suurimman sallitun kerrosluvun.

e=0,4

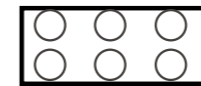
Tehokkuusluku eli kerrosalan suhde tontin pinta-alaan.



Katualue



Rakennusala.



Säilytettävä tai istutettava puusto

