









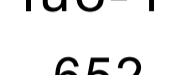



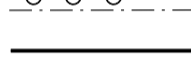

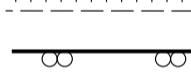


# KAAVAMERKINNÄT

-  Teollisuus- ja varastorakennusten korttelialue.
-  Lähivirkistysalue.
-  Maantien alue.
-  Yhdyskuntateknistä huoltoa palvelevien rakennusten ja laitosten alue.
-  Suojaviheralue.
-  Suojaviheralue, jolle saa sijoittaa melusuojaksi maavallin, meluseinän, meluidan tai näiden yhdistelmän. Alueen puuston suojaavan vaikutukseen tulee kiinnittää erityistä huomiota. Alueen oleva puusto tulee säilyttää niiltä osin, missä oleva puusto on harvaa tai sitä ei ole, tulee sitä täydentää paikkaan sopivilla puulajeilla siten, että sillä on suojamerkitystä.
-  Maa- ja metsätalousalue.
-  3 m kaava-alueen rajan ulkopuolella oleva viiva.
-  Korttelin, korttelinosan ja alueen raja.
-  Osa-alueen raja.
-  Ohjeellinen alueen tai osa-alueen raja.
-  Ohjeellinen tontin raja.
- luo-1**  
**652**  
18  
SAHARA  
400  
II  
e=0,4
- ao**  
**al**  
**ty**
-  Ohjeellinen alue jolla oleva puusto tulee säilyttää tai jolle tulee istuttaa puustoa..
-  Katu.
-  Jalankululle varattu katu.
-  Ajoneuvoliittymän likimääräinen sijainti.
-  Maanalaista johtoa varten varattu alue.

**KUHMON KAUPUNKI**  
**Asemakaavan muutos MT900**  
 Asemakaavan muutos koskee Kuhmon asemakaava-alueen MT900 aluetta ja siihen rajoittuvia kortteleita

Asemakaavan pohjakartta täyttää MRL:n 54a §:n asettamat vaatimukset ja on ajantasainen.  
 Maanmittausinsinööri 18.5.2022 § 1

Hyväksytty Kuhmon kaupunginvaltuustossa \_\_\_..2022§ \_\_\_

